

番禺区桥南街草怡路（市南路延长线）工程 （BC1001规划管理单元）控制性详细规划修正

审批单位：广州市人民政府
批准时间：2026年1月9日
批准文号：穗府番规划资源审〔2026〕3号

用地位置：
本项目位于番禺区桥南街道草河村。

批准内容：

（一）道路红线线位修正

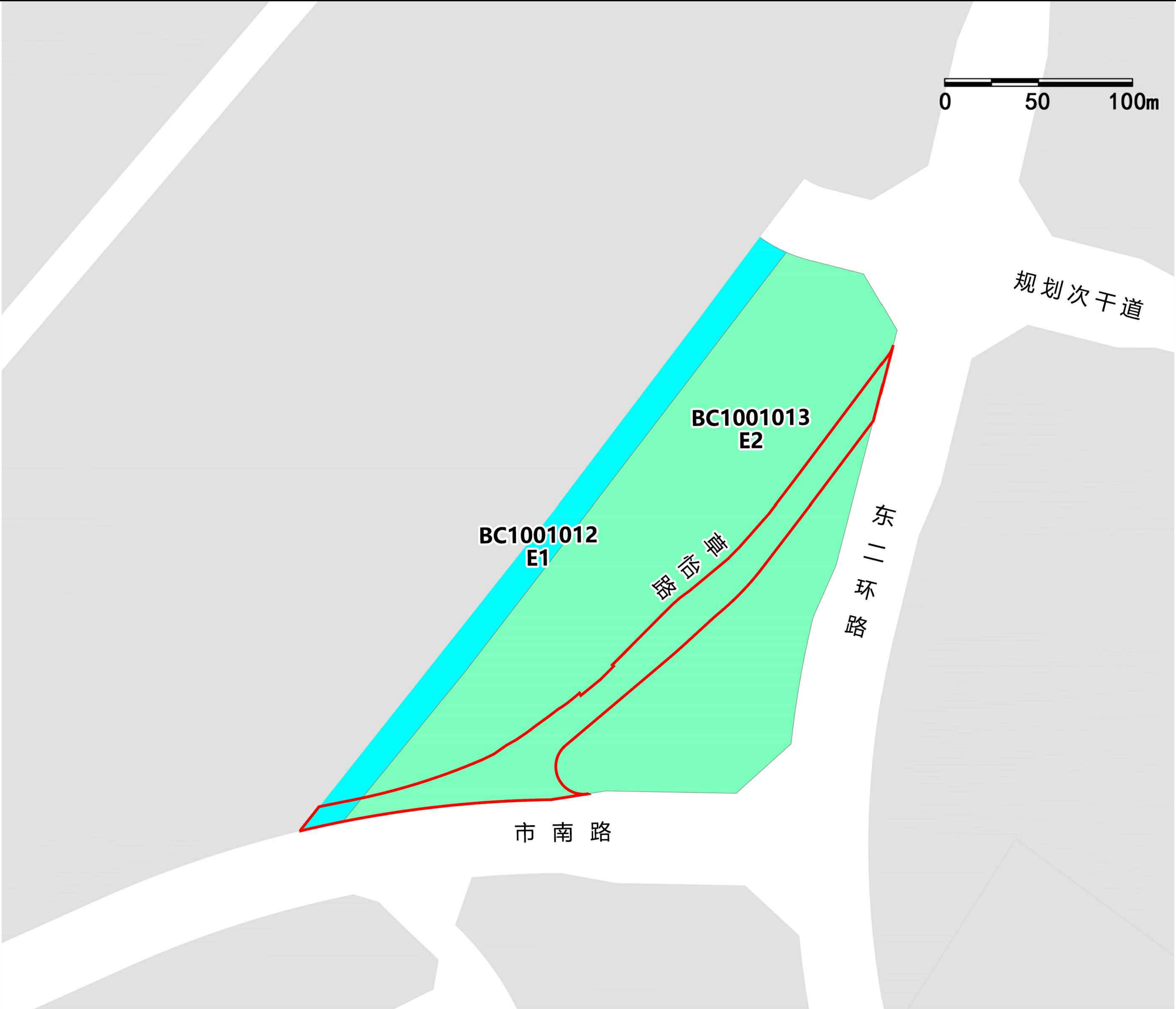
新增1条15m支路，在避让基本农田的基础上，同时与周边骨架道路做好衔接，并与市南路交叉口做局部展宽。

（二）道路沿线地块用地性质及界线修正

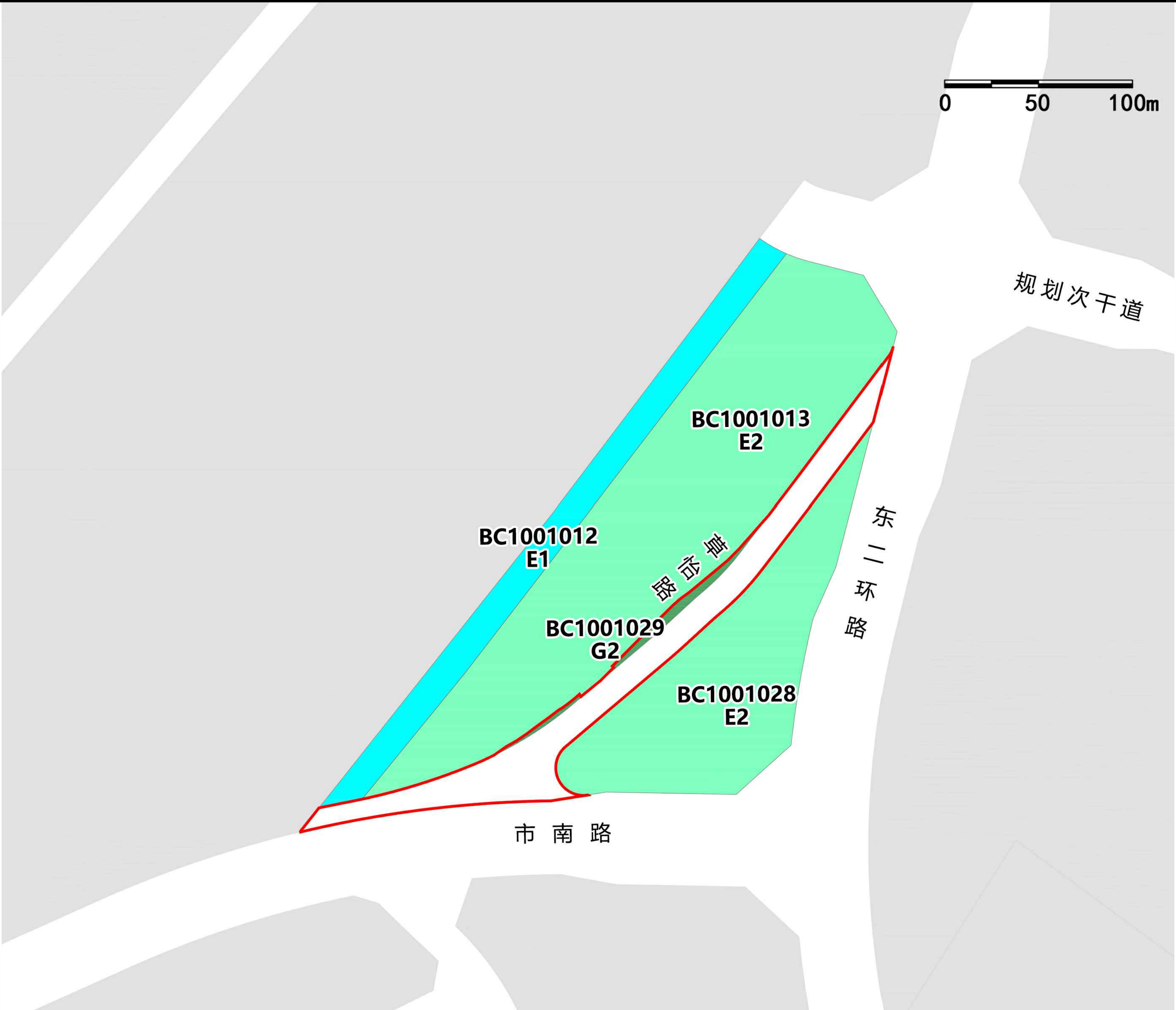
新增道路用地和防护绿地，减少农林用地和水域，农林用地面积由41934m²调整35072m²，减少6862m²，水域用地面积由6317m²调整6067m²，减少250m²，新增道路用地6608m²，防护绿地504m²。其他用地指标保持不变。

附注：

查询网址：
广州市规划和自然资源局网站 (<http://ghzyj.gz.gov.cn/>)，
广州市番禺区人民政府门户网站 (<http://www.panyu.gov.cn/>)。

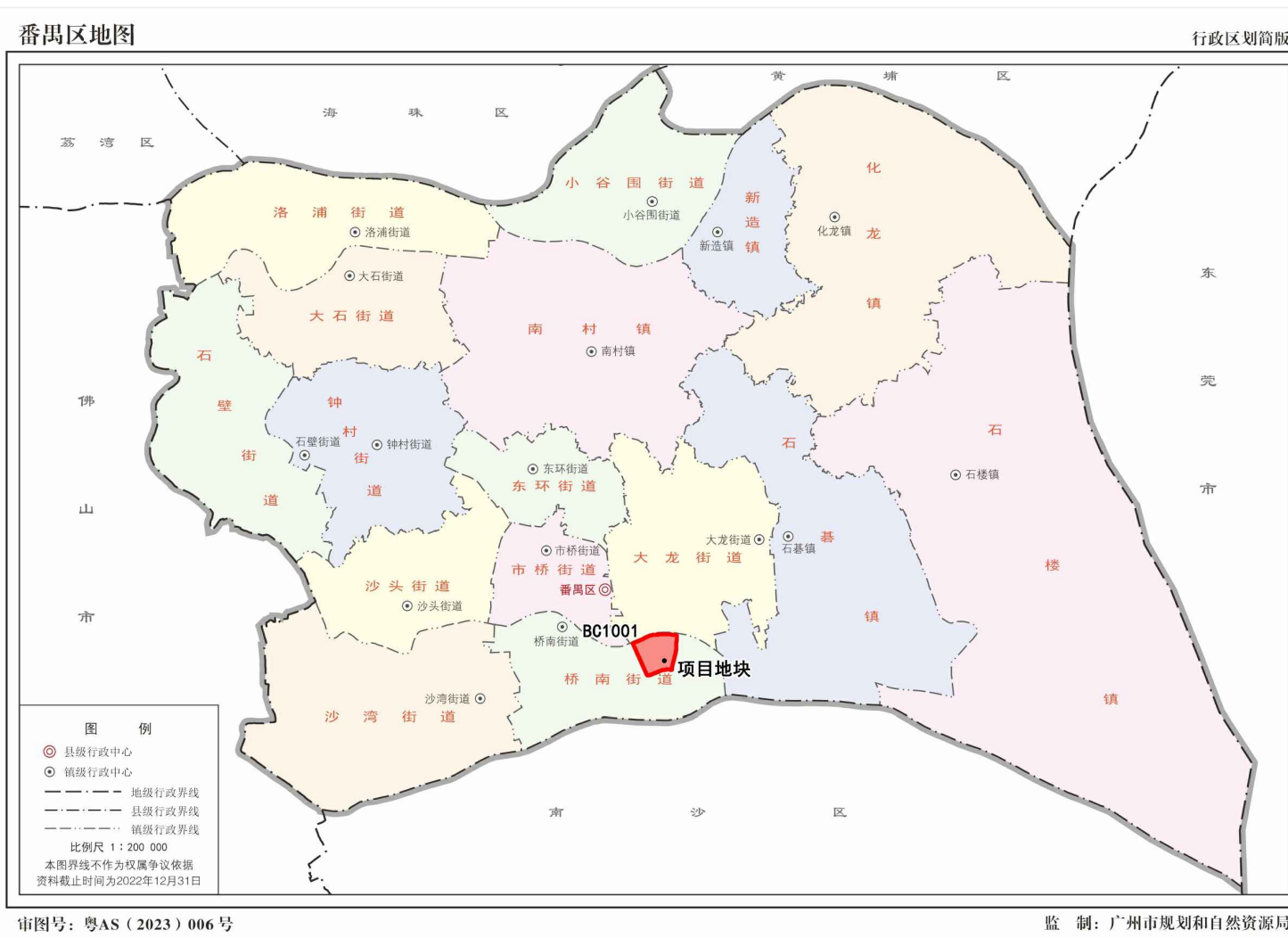


修正前规划示意图



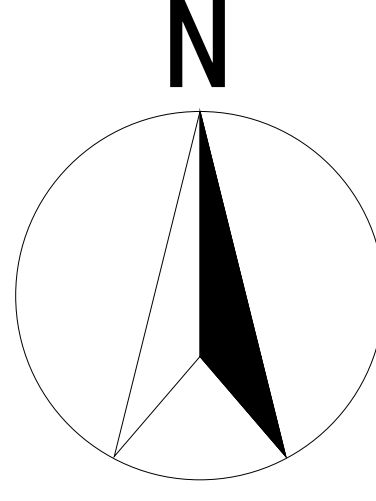
修正后规划示意图

规划管理单元区位图



地理底图来源于《番禺区地图》
[审图号：粤AS(2023)006号]

指北针



编码

BC1001

图例

- 农林用地
- 水域
- 防护绿地
- 项目地块