440117113233
JD00009
W00000000
从化区鳌头镇横岭村
沙龙股份合作经济社

承包地块示意总图

N

注：广州2000坐标系

权利人名称	胡鉴土
地块数量	9
地块面积(亩)	2.06
承包方编号	44012219550811332O
制图者：何国栋	制图日期：2024年12月20日

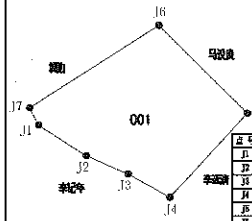

界址点坐标表

点号	X	Y	边长
J1	284039.369	60249.500	5.96
J2	284036.148	60254.825	4.82
J3	284034.255	60258.953	5.08
J4	284031.774	60263.384	12.08
J5	284040.646	60271.585	13.17
J6	284049.893	60262.208	18.21
J7	284043.190	60248.532	2.07
J1	284039.369	60249.500	

S=219.59 平方米 合0.33亩

地块名称	水库脚		
实测面积(亩)	0.33	比例尺	1:1000

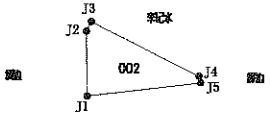

界址点坐标表

点号	X	Y	边长
J1	283929.396	60483.910	6.82
J2	283936.217	60483.825	1.14
J3	283937.243	60484.330	12.76
J4	283931.481	60495.714	9.76
J5	283930.762	60495.923	12.09
J1	283929.396	60483.910	

S=52.16 平方米 合0.08亩

地块名称	下坑		
实测面积(亩)	0.08	比例尺	1:1000

界址点坐标表

点号	X	Y	边长
J1	283761.567	60591.664	18.45
J2	283779.563	60595.898	2.37
J3	283783.086	60593.675	20.52
J4	283761.900	60586.457	2.89
J5	283760.600	60589.027	2.79
J6	283761.567	60591.664	0.00
J1	283761.567	60591.664	

S=73.83 平方米 合0.11亩

地块名称	坡头边		
实测面积(亩)	0.11	比例尺	1:1000

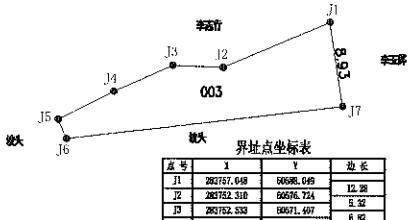

界址点坐标表

点号	X	Y	边长
J1	283767.048	60588.049	12.28
J2	283752.310	60576.724	5.32
J3	283752.533	60571.407	6.82
J4	283749.785	60565.163	6.57
J5	283746.866	60559.282	2.23
J6	283744.812	60560.155	29.43
J7	283748.218	60589.375	8.93
J1	283767.048	60588.049	

S=172.21 平方米 合0.26亩

地块名称	下坡头		
实测面积(亩)	0.26	比例尺	1:1000

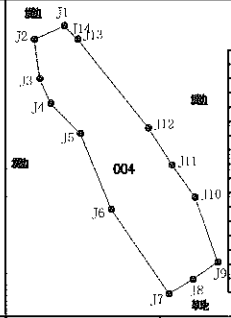

界址点坐标表

点号	X	Y	边长
J1	283788.391	60366.155	3.50
J2	283786.933	60363.971	4.14
J3	283783.936	60362.522	2.85
J4	283780.228	60364.702	4.45
J5	283777.073	60367.847	8.62
J6	283769.190	60371.108	10.75
J7	283766.244	60377.208	2.98
J8	283761.767	60379.764	3.16
J9	283763.661	60382.393	7.25
J10	283770.396	60379.978	4.15
J11	283773.767	60377.581	4.65
J12	283777.585	60375.042	14.91
J13	283786.972	60367.584	2.01
J14	283788.391	60366.155	0.00
J1	283788.391	60366.155	

S=201.17 平方米 合0.30亩

地块名称	龙底田		
实测面积(亩)	0.30	比例尺	1:1000

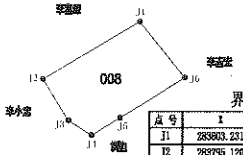

界址点坐标表

点号	X	Y	边长
J1	283803.231	60375.414	15.97
J2	283795.129	60361.663	6.86
J3	283789.265	60365.237	3.88
J4	283787.190	60368.514	4.74
J5	283789.645	60372.572	10.82
J6	283795.343	60381.771	10.13
J1	283803.231	60375.414	

S=166.66 平方米 合0.25亩

地块名称	龙底田		
实测面积(亩)	0.25	比例尺	1:1000

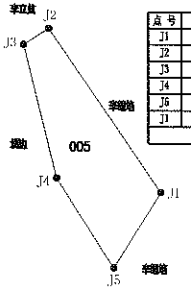

界址点坐标表

点号	X	Y	边长
J1	283987.632	60261.315	21.12
J2	284005.079	60249.404	3.19
J3	284002.366	60246.717	14.60
J4	283995.190	60250.229	11.31
J5	283979.654	60256.312	9.42
J1	283987.632	60261.315	

S=157.62 平方米 合0.24亩

地块名称	水塘头		
实测面积(亩)	0.24	比例尺	1:1000

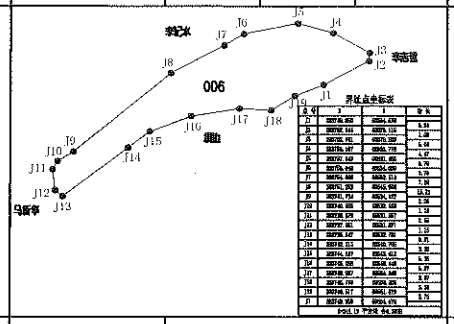

界址点坐标表

点号	X	Y	边长
J1	283976.852	60254.478	4.94
J2	283972.144	60257.115	1.08
J3	283971.192	60256.739	4.44
J4	283974.187	60253.781	4.47
J5	283976.842	60251.465	4.94
J6	283979.192	60254.459	4.79
J7	283976.388	60258.211	3.38
J8	283973.293	60255.598	3.12
J9	283971.734	60254.177	3.36
J10	283968.588	60256.168	1.24
J11	283968.579	60257.387	2.42
J12	283967.161	60257.871	1.12
J13	283966.547	60258.782	3.71
J14	283963.553	60256.765	3.32
J15	283964.187	60253.412	4.76
J16	283968.924	60254.145	4.37
J17	283968.967	60258.348	3.87
J18	283965.734	60259.425	3.87
J19	283966.517	60261.279	4.32
J1	283970.839	60254.478	4.71

S=63.19 平方米 合0.36亩

地块名称	下坡头		
实测面积(亩)	0.36	比例尺	1:1000

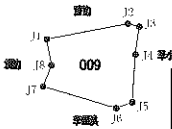

界址点坐标表

点号	X	Y	
J1	283923.406	60488.153	16.07
J2	283925.330	60498.039	1.41
J3	283924.975	60499.404	3.46
J4	283921.551	60498.913	5.82
J5	283915.746	60498.524	2.08
J6	283915.025	60496.575	9.25
J7	283917.627	60487.695	2.81
J8	283920.242	60488.712	3.21
J1	283923.406	60488.153	

S=88.66 平方米 合0.13亩

地块名称	下坑		
实测面积(亩)	0.13	比例尺	1:1000